



Ambition Littoral atelier « Prospectif »



L'évolution contemporaine des paysages littoraux en images

Victor Lecha - SaVE

8 & 9 novembre 2022

ATELIER « PROSPECTIF »



Contexte du projet :

Financé par l'Appel à Projets 2022 – PNMGL-OFB

Thématique 2 : Actions de sensibilisation, d'éducation à l'environnement maritime avec priorité aux actions de sensibilisation à l'évolution du littoral, à la biodiversité des plages naturelles et à l'intérêt des laines de mer.



L'idée :

Comparer le paysage à différentes époques

- Reproduire à l'identique des photographies et cartes postales anciennes ;
- Superposer les images anciennes et actuelles ;
- Proposer un module interactif en ligne ;
- Objectifs : prendre conscience de la mobilité du rivage et des enjeux de conservation, interroger et interpeler.



Nouveautés et apports :

Se rapprocher du grand public



Carte d'Etat Major, 1820-1860


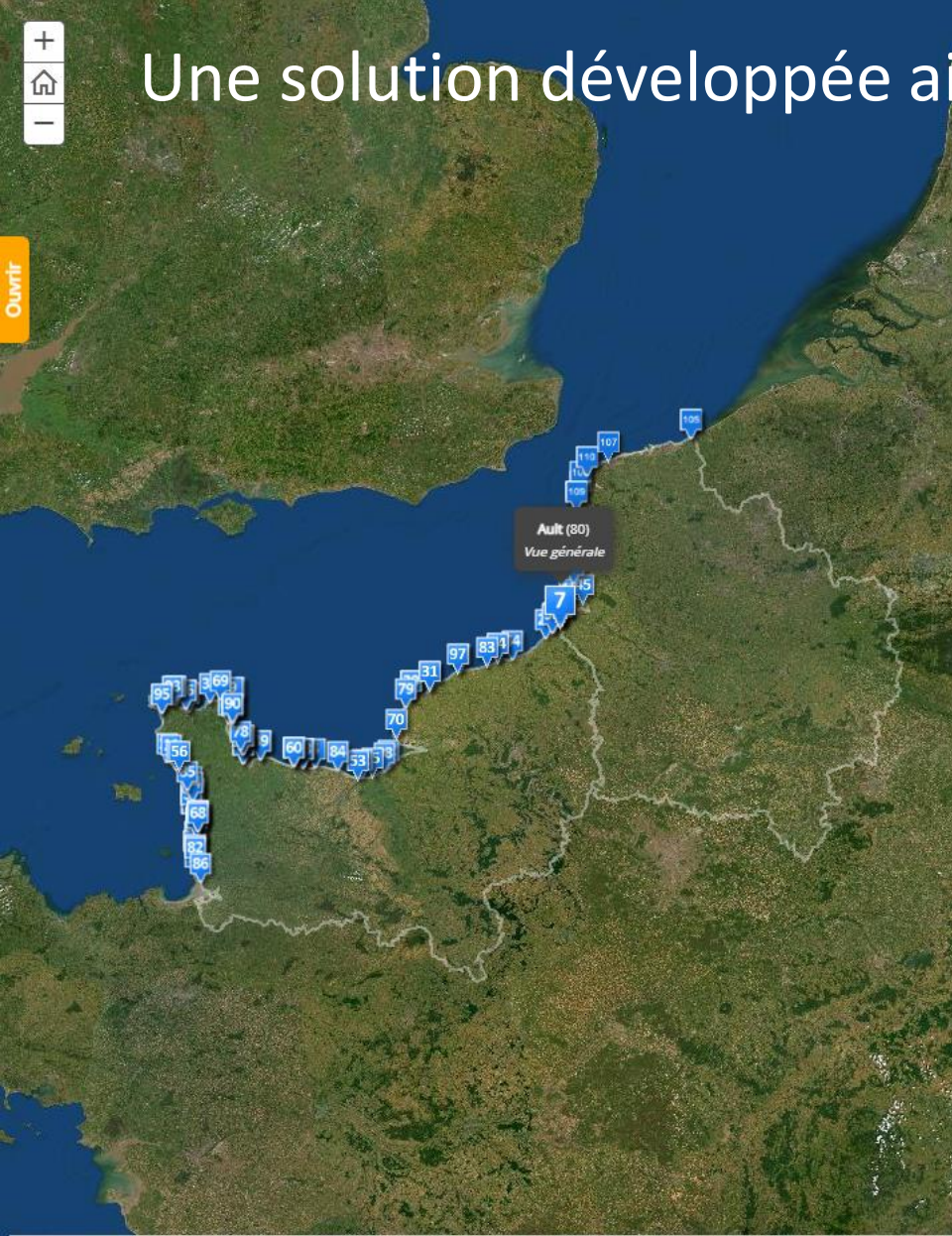


IGN Remonter le temps, 1953

Une solution développée ailleurs : le cas du ROL Normandie-Haut de France

https://maps.rolnhdf.fr/atlas/Approche_historique/#floatingPanel_clos

Ouvrir



Ault (80)
Vue générale



Début du XXe
Auteur/Édition : L. Caron, phot-édit., Amiens.
Source : [Delcampe](#)

- 1 Agon-Coutainville (50)
La plage
- 2 Agon-Coutainville (50)
La plage et la digue
- 3 Anneville-sur-Mer (50)
Arrière dune
- 4 Asnelles (14)
Vue des cabines
- 5 Ault (80)
Le sentier des falaises
- 6 Ault (80)
Esplanade et falaises
- 7 Ault (80)
Vue générale
- 8 Barfleur (50)
La plage Nord
- 9 Barfleur (50)
La plage
- 10 Barneville-Carteret (50)
La plage de la Potinière
- 11 Barneville-Carteret (50)
Vue sur le Cap de Carteret
- 12 Blonville-sur-Mer (50)
La plage

Démonstration :

Grace au financement du PNMGL et de l'OFB :

- **Exploiter et mettre en valeur les cartes postales anciennes existantes ;**
- **Produire des visuels sur l'ensemble du périmètre du Parc.**

Quelques exemples à retrouver sur :
<https://www.sablevagueenvironnement.com/pyr%C3%A9n%C3%A9es-orientales>





Ambition Littoral atelier « Prospectif »



Merci beaucoup !

8 & 9 novembre 2022

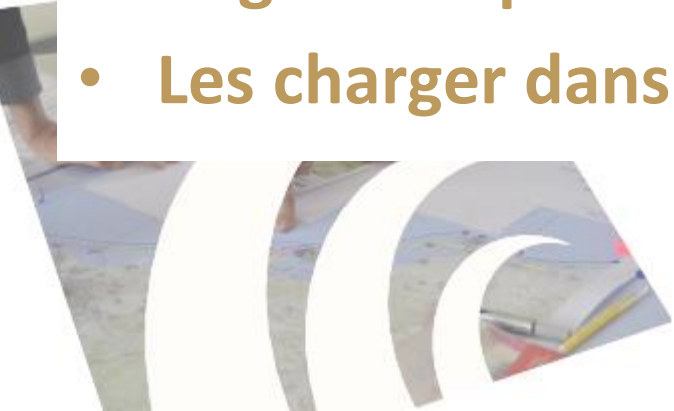
ATELIER « PROSPECTIF »



Aspects techniques et droits d'auteurs

Reproduction des images :

- **Localiser l'emplacement exact de la prise de vue ;**
- **Importance d'avoir LA bonne photo : la photo doit être une reproduction exacte de l'image d'origine (angle, hauteur, orientation, distance, etc.) ;**
- **Superposer les deux images à l'aide d'un géoréférencement (en un minimum de point pour éviter les déformations) ;**
- **Rogner les parties inutiles afin d'avoir deux images de même dimensions ;**
- **Les charger dans le dispositif interactif.**



Aspects techniques et droits d'auteurs

Droits d'auteurs :

- **Domaine de la propriété intellectuelle ;**
- **Droit moral : obligation de mentionner le nom de l'auteur ;**
- **Droit patrimonial : s'applique jusqu'à 70 ans après la disparition de l'auteur, puis l'œuvre tombe dans le domaine public.**
- **Obligation de rechercher l'auteur ou l'ayant droit.**
- **Une œuvre orpheline n'a pas d'auteur ou d'ayant droit identifié. Dans ce cas, elles tombent dans le domaine public 70 ans après leur année d'édition.**